Государственное бюджетное учреждение культуры

«Брянский областной центр историко-культурного наследия»

АЛЬБОМ ИЛЛЮСТРАЦИЙ К ОТЧЕТУ

о проведении охранно-разведочных археологических исследований в границах проектируемого объекта: «Реконструкция аэропортового комплекса (г. Брянск)» в 2018 году.

Брянск 2018

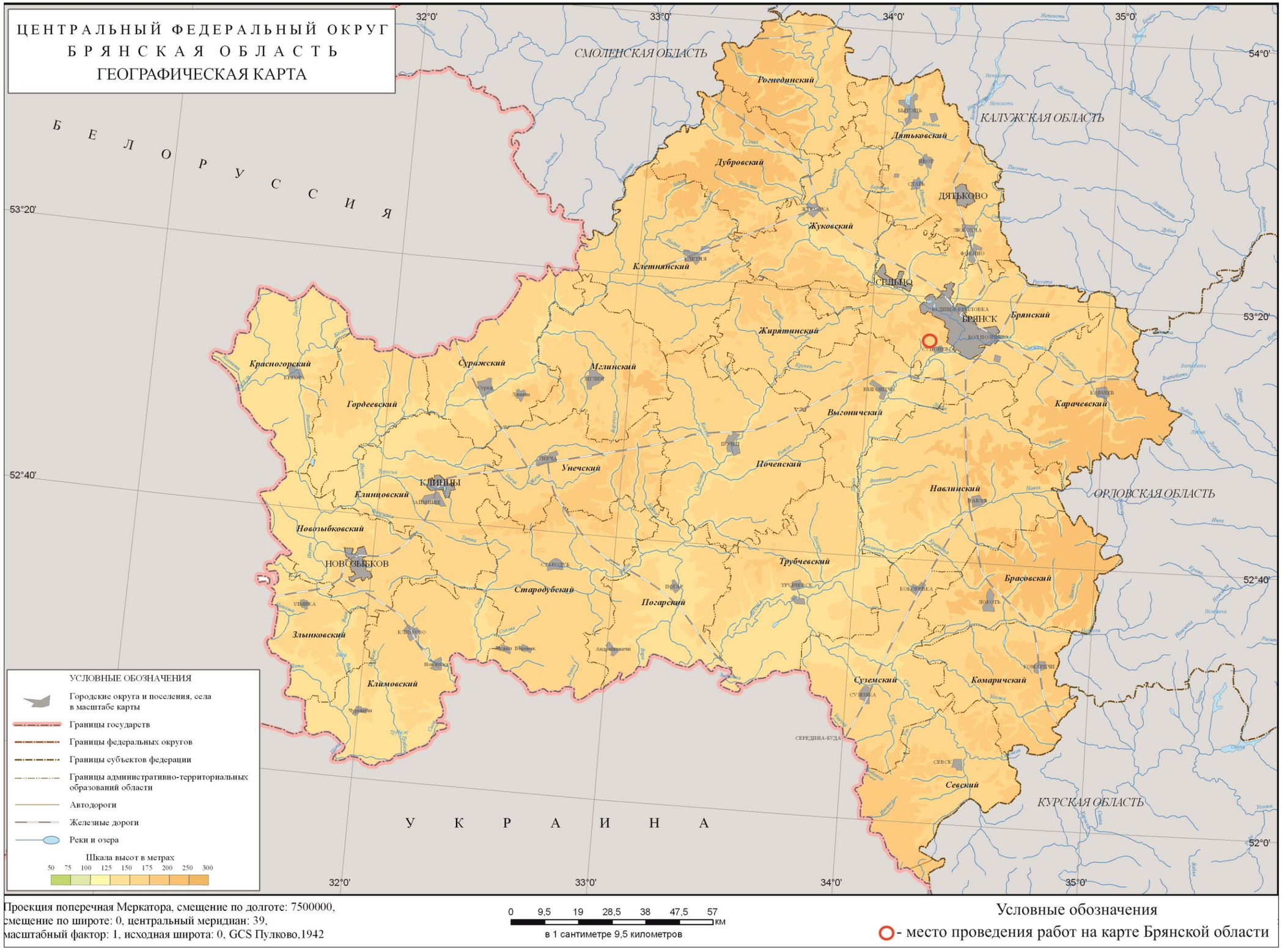

Рис. 1. Место проведения работ на карте Брянской области.



Рис. 2. Место проведения работ с обозначением ближайших объектов археологического наследия на карте Брянского района.

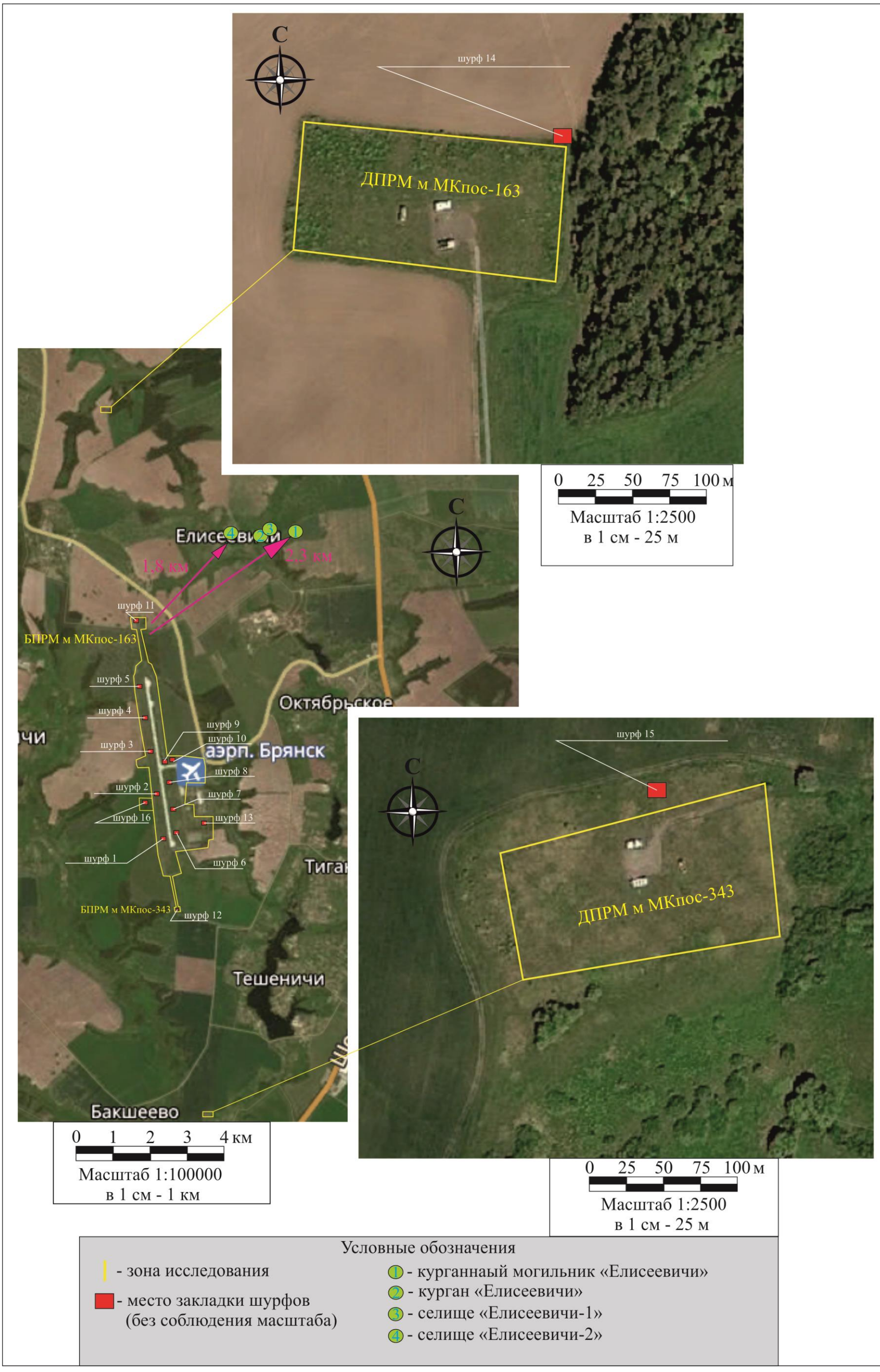

Рис. 3. Участок проведения работ с обозначением заложенных шурфов. Космоснимок.

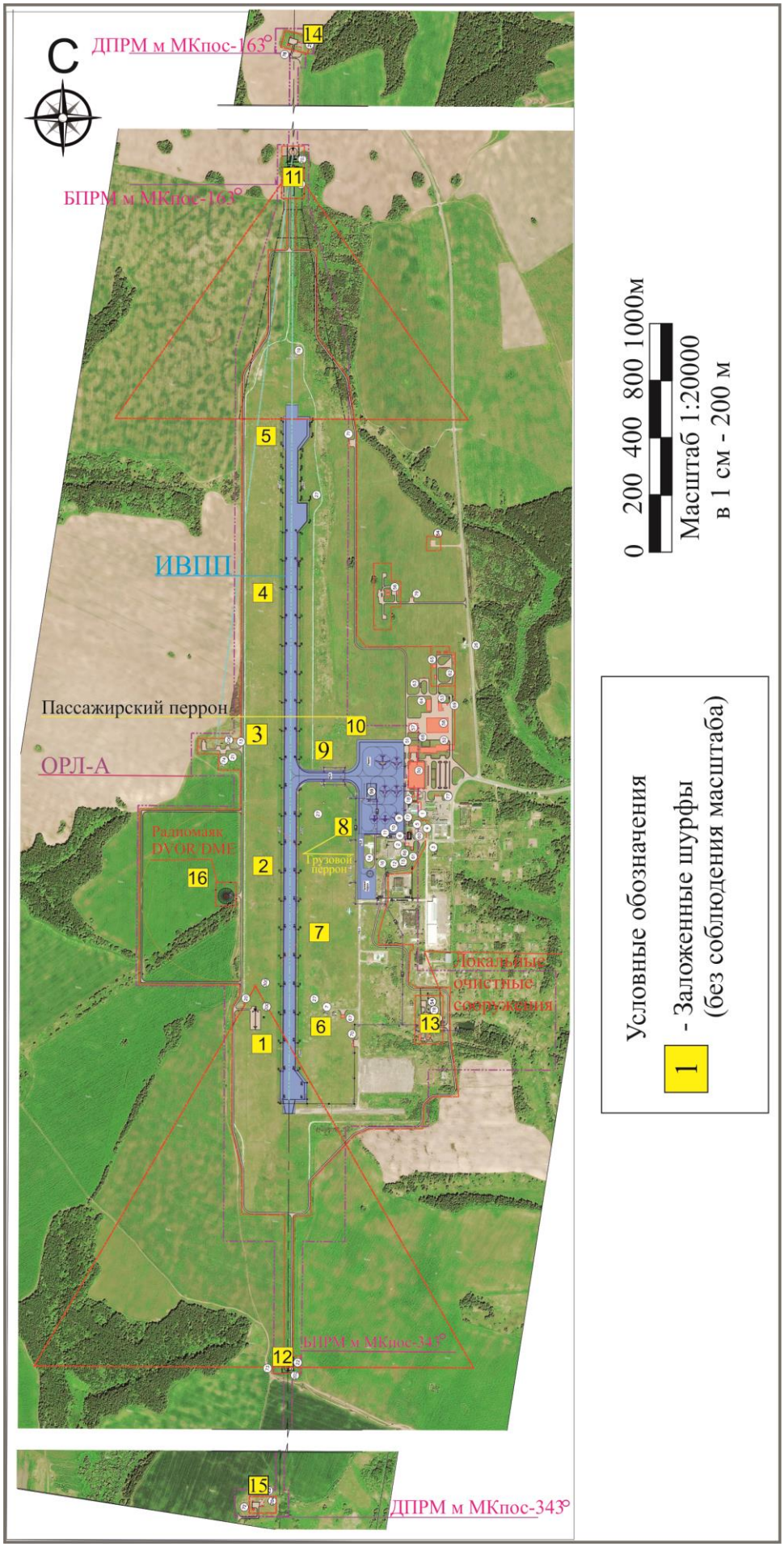

Рис. 4. Эскиз ПИРа с обозначением заложенных шурфов.



Рис. 5. Юго-западная окраина ИВПП. Вид с юга.



Рис. 6. ИВПП. Западная сторона. Вид с юга.



Рис. 7. ИВПП. Западная сторона. Вид с юга.



Рис. 8. ИВПП. Западная сторона. Вид с юга.



Рис. 9. ИВПП. Западная сторона. Вид с юга.



Рис. 10 ИВПП. Западная сторона. Вид с юга.



Рис. 11. ИВПП. Северо-западная окраина. Вид с юга.



Рис. 12. ИВПП. Северная окраина. Вид с севера.



Рис. 13. ИВПП. Восточная сторона. Вид с севера.



Рис. 14. ИВПП. Восточная сторона. Вид с севера.



Рис. 15. ИВПП. Съезд на место стоянки. Вид с севера.



Рис. 16. Вид на место стоянки воздушных судов. Вид с севера.



Рис. 17. ИВПП. Восточная сторона. Вид с севера.



Рис. 18. ИВПП. Южная окраина. Вид с юга.



Рис. 19. Шурф 1.Место закладки. Вид с юга.



Рис. 20. Разбитый шурф 1. Вид с юга.



Рис. 21. Шурф 1. Вид материка. Вид с юга.



Рис. 22. Шурф 1. Северный профиль. Вид с юга.



Рис. 23. Шурф 1 после рекультивации. Вид с юга.



Рис. 24. Шурф 2. Место закладки. Вид с юга.



Рис. 25. Разбитый шурф 2. Вид с юга.



Рис. 26. Шурф 2. Вид материка. Вид с юга.



Рис. 27. Шурф 2. Северный профиль. Вид с юга.



Рис. 28. Шурф 2 после рекультивации. Вид с юга.



Рис. 29. Шурф 3. Место закладки. Вид с юга.



Рис. 30. Разбитый шурф 3. Вид с юга.



Рис. 31. Шурф 3. Вид материка. Вид с юга.



Рис. 32. Шурф 3. Северный профиль. Вид с юга.



Рис. 33. Шурф 3 после рекультивации. Вид с юга.



Рис. 34. Шурф 4. Место закладки. Вид с юга.



Рис. 35. Разбитый шурф 4. Вид с юга.



Рис. 36. Шурф 4. Вид материка. Вид с юга.



Рис. 37. Шурф 4. Северный профиль. Вид с юга.



Рис. 38. Шурф 4 после рекультивации. Вид с юга.



Рис. 39. Шурф 5. Место закладки. Вид с юга.



Рис. 40. Разбитый шурф 5. Вид с юга.



Рис. 41. Шурф 5. Вид материка. Вид с юга.



Рис. 42. Шурф 5. Северный профиль. Вид с юга.



Рис. 43. Шурф 5 после рекультивации. Вид с юга.



Рис. 44. Шурф 6. Место закладки. Вид с юга.



Рис. 45. Разбитый шурф 6. Вид с юга.



Рис. 46. Шурф 6. Вид материка. Вид с юга.



Рис. 47. Шурф 6. Северный профиль. Вид с юга.



Рис. 48. Шурф 6 после рекультивации. Вид с юга.



Рис. 49. Шурф 7. Место закладки. Вид с юга.



Рис. 50. Разбитый шурф 7. Вид с юга.



Рис. 51. Шурф 7. Вид материка. Вид с юга.



Рис. 52. Шурф 7. Северный профиль. Вид с юга.



Рис. 53. Шурф 7 после рекультивации. Вид с юга.



Рис. 54. Шурф 8. Место закладки. Вид с юга.



Рис. 55. Разбитый шурф 8. Вид с юга.



Рис. 56. Шурф 8. Вид материка. Вид с юга.



Рис. 57. Шурф 8. Северный профиль. Вид с юга.



Рис. 58. Шурф 8 после рекультивации. Вид с юга.



Рис. 59. Шурф 9. Место закладки. Вид с юга.



Рис. 60. Разбитый шурф 9. Вид с юга.



Рис. 61. Шурф 9. Вид материка. Вид с юга.



Рис. 62. Шурф 9. Северный профиль. Вид с юга.



Рис. 63. Шурф 9 после рекультивации. Вид с юга.



Рис. 64. Шурф 10. Место закладки. Вид с севера.



Рис. 65. Шурф 10. Место закладки. Вид с юга.



Рис. 66. Разбитый шурф 10. Вид с юга.



Рис. 67. Шурф 10. Вид материка. Вид с юга.



Рис. 68. Шурф 10. Северный профиль. Вид с юга.



Рис. 69. Шурф 10 после рекультивации. Вид с юга.



Рис. 70. Начало прохода к БПРМ с МКпос-163º. Вид с юга.



Рис. 71. Начало прохода к БПРМ с МКпос-163º. Вид с севера.



Рис. 72. Начало прохода к БПРМ с МКпос-163º. Вид с запада.



Рис. 73. Начало прохода к БПРМ с МКпос-163º. Вид с востока.



Рис. 74. Территория БПРМ с МКпос-163º. Вид с юга.



Рис. 75. Территория БПРМ с МКпос-163º. Вид с севера.



Рис. 76. Территория БПРМ с МКпос-163º. Вид с запада.



Рис. 77. Территория БПРМ с МКпос-163º. Вид с востока.



Рис. 78. Шурф 11. Место закладки. Вид с юга.



Рис. 79. Разбитый шурф 11. Вид с юга.



Рис. 80. Шурф 11. Вид материка. Вид с юга.



Рис. 81. Шурф 11. Северный профиль. Вид с юга.



Рис. 82. Шурф 11 после рекультивации. Вид с юга.



Рис. 83. Начало прохода к БПРМ с МКпос-343º. Вид с севера.



Рис. 84. Начало прохода к БПРМ с МКпос-343º. Вид с юга.



Рис. 85. Территория БПРМ с МКпос-343º. Вид с востока.



Рис. 86. Территория БПРМ с МКпос-343º. Вид с юга.



Рис. 87. Территория БПРМ с МКпос-343º. Вид с севера.



Рис. 88. Территория БПРМ с МКпос-343º. Вид с запада.



Рис. 89. Шурф 12. Место закладки. Вид с юга.



Рис. 90. Разбитый шурф 12. Вид с юга.



Рис. 91. Шурф 12. Вид материка. Вид с юга.



Рис. 92. Шурф 12. Северный профиль. Вид с юга.



Рис. 93. Шурф 12 после рекультивации.



Рис. 94. Вид на территорию ЛОС. Вид с севера.



Рис. 95. Вид на территорию ЛОС. Вид с юга.



Рис. 96. Вид на территорию ЛОС. Вид с востока.



Рис. 97. Вид на территорию ЛОС. Вид с запада.



Рис. 98. Вид на территорию ЛОС. Вид с северо-северо-запада.



Рис. 99. Вид на территорию ЛОС. Вид с северо-востока.



Рис. 100. Вид на территорию ЛОС. Вид с юго-востока.



Рис. 101. Вид на территорию ЛОС. Вид с юго-запада.



Рис. 102. Шурф 13. Место закладки. Вид с юга.



Рис. 103. Разбитый шурф 13. Вид с юга.



Рис. 104. Шурф 13. Вид материка. Вид с юга.



Рис. 105. Шурф 13. Западный профиль. Вид с востока.



Рис. 106. Шурф 13 после рекультивации. Вид с юга.



Рис. 107. Вид на территорию ДПРМ с МКпос-163°. Вид с юго-запада.



Рис. 108. Вид на территорию ДПРМ с МКпос-163°. Вид с северо-запада.



Рис. 109. Вид на территорию ДПРМ с МКпос-163°. Вид с северо-востока.



Рис. 110. Вид на территорию ДПРМ с МКпос-163°. Вид с юго-востока.



Рис. 111. Вид на территорию ДПРМ с МКпос-163°. Вид с юга.



Рис. 112. Вид на территорию ДПРМ с МКпос-163°. Вид с востока.



Рис. 113. Шурф 14. Место закладки. Вид с запада.



Рис. 114. Шурф 14. Место закладки. Вид с севера.



Рис. 115. Разбитый шурф 14. Вид с севера.



Рис. 116. Шурф 14. Вид материка. Вид с севера.



Рис. 117. Шурф 14. Южный профиль. Вид с севера.



Рис. 118. Шурф 14 после рекультивации. Вид с севера.



Рис. 119. Вид на с/х поле с западной стороны от площадки. Вид с востока.



Рис. 120. Вид на с/х поле с северной стороны от площадки. Вид с юга.



Рис. 121. Склон к площадке исследований со стороны с/х поля. Вид с юго-запада.



Рис. 122. Вид на территорию ДПРМ с МКпос-343°. Вид с северо-востока.



Рис. 123 Вид на территорию ДПРМ с МКпос-343°. Вид с юга.



Рис. 124. Вид на территорию ДПРМ с МКпос-343°. Вид с юго-запада.



Рис. 125. Вид на территорию ДПРМ с МКпос-343°. Вид с северо-запада.



Рис. 126. Вид на территорию ДПРМ с МКпос-343°. Вид с северо-запада.



Рис. 127. Болотистая местность с восточной стороны ДПРМ с МКпос-343°.Вид с СЗ.



Рис. 128. Болотистая местность с южной стороны ДПРМ с МКпос-343°. Вид с СВ.



Рис. 129. Шурф 15. Место закладки. Вид с юга.



Рис. 130. Разбитый шурф 15. Вид с юга.



Рис. 131. Шурф 15. Вид материка. Вид с юга.



Рис. 132. Шурф 15. Северный профиль. Вид с юга.



Рис. 133. Шурф 15 после рекультивации. Вид с юга.



Рис. 134. Шурф 16. Место закладки. Вид с юга.



Рис. 135. Разбитый шурф 16. Вид с юга.



Рис. 136. Шурф 16. Вид материка. Вид с юга.



Рис. 137. Шурф 16. Северный профиль. Вид с юга.



Рис. 138. Шурф 16 после рекультивации. Вид с юга.